











- PÄÄLLYSTEMATERIAALIT, MERKINTÖJEN SELITYS:**
-  ASFALTIIPÄÄLLYSTEINEN AJORATA, AB 16/125
 -  SÄVYASFALTIIPÄÄLLYSTEINEN PYÖRÄTIE, PUNAINEN AB 11/100
 -  NYKYINEN KENTTÄKIVEYS
- RAKENTEET, MERKINTÖJEN SELITYS:**
-  MADALLETTU VANHA GRANIITTINEN REUNAKIVI, NÄKYMÄ 0–10 CM. REUNAKIVILINJAN KORKEUSEROT TASOITETAAN N. METRIN MATKALLA ALASLASKUJEN PÄISSÄ
 -  TASOON UPOTETTU GRANIITTINEN REUNAKIVI, NÄKYMÄ 0 CM.
 -  JALKAKÄYTÄVÄN TAI PYÖRÄTIEN REUNALINJA (PÄÄLLYSTEEN REUNA)
 -  NYKYINEN VALAISINPVLVÄS
 -  NYKYINEN GRANIITTINEN LIERIÖPOLLARI
- LIIKENTEENOHJAUS, MERKINTÖJEN SELITYS:**
- U UUSI LIIKENNEMERKKI/LIIKENNEMERKKIPVLVÄS MERKKEINEEN SIOJITETAAN OSOITETTUUN PAIKKAAN
 - N NYKYINEN LIIKENNEMERKKI/LIIKENNEMERKKIPVLVÄS MERKKEINEEN SÄILYY ENNALLAAN
 - NP NYKYINEN LIIKENNEMERKKI/LIIKENNEMERKKIPVLVÄS MERKKEINEEN POISTETAAN
 - NS NYKYINEN LIIKENNEMERKKI/LIIKENNEMERKKIPVLVÄS MERKKEINEEN SIIRRETÄÄN OSOITETTUUN PAIKKAAN

Tässä suunnitelmassa on käytetty ETRS-GK24/N2000 taso- ja korkeuskoordinaatistoa

TAMPEREEN KAUPUNKI
 KAUPUNKIYMPÄRISTÖN PALVELUALUE

Kaupunkiympäristön
rakennuttaminen ja ylläpito

LAULUNMAANKATU		Diaarinumero: TRE:5157/08.01.02/2023	
Tark. Liik.	Katri Jokela	Tark. Hule	–
Tark. Geo	–	Hyv.	Petri Keivaara
Pvm.	23.10.2023		

MUOTIALA
 LIIKENTEENOHJAUSSUUNNITELMA
 LIIKENNEMERKIT JA AJORATAMAALAUKSET 1:500

Kuntatekniikan suunnittelu	Piirt.	–	Piiir.no: 19/22391
	Suunn.	Mikko Kiello	
	Tark.	–	